

**Risque Feux  
de Forêt**

# ACCÈS RÉGLÉMENTÉ

Access regulation

**du 15 juin au 15 septembre**

From June 15 to September 15

Pour connaître les conditions d'accès :  
Daily information



**04 28 31 77 11**

[www.risque-prevention-incendie.fr/vaucluse/](http://www.risque-prevention-incendie.fr/vaucluse/)




Les contrevenants s'exposent à une amende de 135 €

En fonction du niveau de risque :



**Risque « Vert » : accès et travaux possibles**

Access and works are authorized



**Risque « Jaune » : accès et travaux possibles, mais recommandés le matin.**

Access and works are authorized, preferably in the morning



**Risque « Rouge » : accès interdit toute la journée (sauf dérogation) ; travaux possibles de 5 h à 13 h**

Access prohibited all day, works authorized from 5 am to 1 pm



**Risque « Rouge E » : accès et travaux interdits toute la journée.**

Access and works prohibited all day



Quel que soit le niveau de risque



Ne pas fumer



Ne pas faire de feu



Ne pas camper



Ne pas circuler ou stationner sur les chemins forestiers

**Vous êtes dans le massif :**


You are in the forest



**Bollène-Uchaux**



**Mont-Ventoux**




**Rasteau Cairanne**



**Monts de Vaucluse**




**Enclave des Papes**




**Petit Luberon**




**Vallée du Rhône**



**Grand Luberon**




**Plaines du Comtat**



**Vallée d'Apt**



**Dentelles de Montmirail et Collines du Pays Voconces**



**Collines de basse Durance**

**En cas d'incendie :**

- Alertez les sapeurs pompiers en composant le 112. Attention aux limites du réseau.

- Soyez le plus précis possible sur votre localisation et sur ce que vous voyez.

- Éloignez vous de la zone incendiée et ne restez pas dans l'axe de propagation

